

О внесении изменений в приказ исполняющего обязанности Министра цифрового развития, инноваций и аэрокосмической промышленности Республики Казахстан от 31 марта 2023 года № 130/НК "Об утверждении Правил формирования, сбора, хранения, использования и выдачи сведений Национального фонда пространственных данных"

Приказ Заместителя Премьер-Министра – Министра искусственного интеллекта и цифрового развития Республики Казахстан от 9 февраля 2026 года № 61/НК. Зарегистрирован в Министерстве юстиции Республики Казахстан 12 февраля 2026 года № 37970

ПРИКАЗЫВАЮ:

1. Внести в приказ исполняющего обязанности Министра цифрового развития, инноваций и аэрокосмической промышленности Республики Казахстан от 31 марта 2023 года № 130/НК "Об утверждении Правил формирования, сбора, хранения, использования и выдачи сведений Национального фонда пространственных данных" (зарегистрирован в Реестре государственной регистрации нормативных правовых актов под № 32233) следующие изменения:

преамбулу изложить в следующей редакции:

"В соответствии с подпунктом 12) статьи 13 Закона Республики Казахстан "О геодезии, картографии и пространственных данных" и подпунктом 270) пункта 15 Положения о Министерстве искусственного интеллекта и цифрового развития Республики Казахстан, утвержденного постановлением Правительства Республики Казахстан от 9 октября 2025 года № 846 **ПРИКАЗЫВАЮ:**";

в Правилах формирования, сбора, хранения, использования и выдачи сведений Национального фонда пространственных данных, утвержденных указанным приказом:

абзац второй пункта 12 изложить в следующей редакции:

"в Республиканское государственное предприятие на праве хозяйственного ведения "Национальный центр геодезии и пространственной информации" Министерства искусственного интеллекта и цифрового развития Республики Казахстан (далее – услугодатель):";

часть первую пункта 17 изложить в следующей редакции:

"17. Услугополучатель в течение трех рабочих дней со дня получения уведомления осуществляет оплату за оказание государственной услуги.";

абзац первый пункта 19 изложить в следующей редакции:

"19. После предоставления услугополучателем платежного документа в сроки, указанные в пункте 17 настоящих Правил работник услугодателя в течение семи рабочих дней приступает к подбору, изготовлению сведений и по итогам формирует:";

в приложении 1 пункты 5 и 6 изложить в следующей редакции:

"5. Технические отчеты по топографическим съемкам местности (масштаб 1:500 и мельче), в том числе шельфа морей, озер, рек и водохранилищ, а также по результатам инвентаризации инженерных сетей (результаты геодезических изысканий).

6. Оригиналы и копии государственных топографических планов, в том числе шельфа морей, озер, рек, водохранилищ, планов городов и населенных пунктов (масштаб 1:500 и мельче), а также результаты инвентаризации инженерных сетей (результаты геодезических изысканий) в графической, цифровой, фотографической, электронной формах, а также тиражные оттиски указанных карт и планов.";

в приложении 2 строку, порядковый номер 2, изложить в следующей редакции:

"

2	Наименование услугодателя	Республиканское государственное предприятие на праве хозяйственного ведения "Национальный центр геодезии и пространственной информации" Министерства искусственного интеллекта и цифрового развития Республики Казахстан (далее – услугодатель).
---	---------------------------	--

".

приложение 3 изложить в новой редакции согласно приложению 1, к настоящему приказу;

приложение 7 изложить в новой редакции согласно приложению 2, к настоящему приказу.

2. Департаменту геодезии и картографии Министерства искусственного интеллекта и цифрового развития Республики Казахстан в установленном законодательством порядке обеспечить:

1) государственную регистрацию настоящего приказа в Министерстве юстиции Республики Казахстан;

2) размещение настоящего приказа на интернет-ресурсе Министерства искусственного интеллекта и цифрового развития Республики Казахстан после его официального опубликования;

3) в течение десяти рабочих дней после государственной регистрации настоящего приказа представление в Юридический департамент Министерства искусственного интеллекта и цифрового развития Республики Казахстан сведений об исполнении мероприятий, предусмотренных подпунктами 1) и 2) настоящего пункта.

3. Контроль за исполнением настоящего приказа возложить на курирующего вице-министра искусственного интеллекта и цифрового развития Республики Казахстан.

4. Настоящий приказ вводится в действие по истечении десяти календарных дней после дня его первого официального опубликования.

Заместитель Премьер-Министра
– Министр искусственного интеллекта
и цифрового развития
Республики Казахстан

Ж. Мадиев

"СОГЛАСОВАН"

Агентство по защите
и развитию конкуренции
Республики Казахстан

Приложение 1 к приказу
Заместитель Премьер-Министра
– Министр искусственного интеллекта
и цифрового развития
Республики Казахстан
от 9 февраля 2026 года № 61/НК
Приложение 3
к Правилам формирования,
сбора, хранения, использования
и выдачи сведений
Национального фонда
пространственных данных

Цены на услуги по представлению сведений Национального фонда пространственных данных

Цены на услуги по представлению сведений Национального фонда пространственных данных исчисляется исходя из размера месячного расчетного показателя, установленного на соответствующий финансовый год (далее – МРП):

№ п/п	Наименование услуги	Единица измерения	Стоимость за единицу, МРП
1	2	3	4
Услуги по предоставлению геодезических материалов и данных			
1	Предоставление сведений о координатах пунктов ГГС	пункт	0,2
2	Предоставление сведений о координатах пунктов ГГС, пересчет координат из одной системы в другую	пункт	0,2
3	Предоставление сведений о координатах пунктов ГГС с перевычислением из СК-42	пункт	1,2
4	Предоставление сведений о высотах пунктов ГГС	пункт	0,4

5	Предоставление сведений о высотах пунктов ГНС с описанием их местоположения	пункт	0,6
6	Предоставление технического отчета с записью на CD диск	лист	0,25
Услуги по предоставлению картографических материалов и данных			
7	П о д б о р картографической продукции	лист	0,1
8	Сканирование картографической продукции А0	лист	1,5
	А1	лист	0,7
	А2	лист	0,4
9	Трансформирование картографического материала А0	лист	1,9
	А1	лист	1,3
	А2	лист	0,6
10	Плоттерная распечатка картографической продукции А0	лист	1,8
	А1	лист	0,9
	А2	лист	0,4
11	И з д а н и е картографической продукции (тиражирование красочная печать)	(лист 4-	1,4
12	И з д а н и е картографической продукции (тиражирование красочная печать)	(лист 5-	1,7
13	И з д а н и е картографической продукции (двусторонняя 4-красочная печать)	лист	2,6
14	М о н т а ж картографической продукции	лист	0,2
15	Сборка, фальцовка картографической продукции	100 листов	0,1
16	Ламинирование картографической продукции	квадратный метр	0,4

17	Запись картографической продукции на CD-диск	лист	0,5
18	Переплет, брошюровка картографической продукции (жесткий переплет)	книга	0,5
19	Переплет, брошюровка картографической продукции (мягкий переплет)	книга	0,4
Услуги по предоставлению материалов и данных дистанционного зондирования Земли			
20	Предоставление ортофотопланов сверхвысокого разрешения (АФС)	НЛ	1,8
21	Предоставление ортофотопланов высокого разрешения с перепроецированием (Космоснимок)	НЛ	2,0
22	Предоставление ЦМР	НЛ	2,1
Услуги по предоставлению выдачи сведений Национальной инфраструктуры пространственных данных из информационной системы "Государственный геопортал Национальной инфраструктуры пространственных данных"			
23	Предоставление картографических данных открытого пользования из ЕЦКО	НЛ	1,0
24	Предоставление метаданных	Сведения к одному материалу	0,7

Расшифровка аббревиатур:

АФС – аэрофотосъемка;

ЕЦКО – единая цифровая картографическая основа;

ГГС – государственная геодезическая сеть;

ГНС – государственная нивелирная сеть;

НЛ – номенклатурный лист;

ЦМР – цифровой модель рельефа;

СК-42 – система координат 1942 года.

Приложение 2 к приказу
Заместитель Премьер-Министра
– Министр искусственного интеллекта
и цифрового развития
Республики Казахстан
от 9 февраля 2026 года № 61/НК
Приложение 7
к Правилам формирования,
сбора, хранения, использования
и выдачи сведений

Қазақстан Республикасы
Жасанды интеллект және
цифрлық даму министрлігінің
"Ұлттық геодезия және
кеңістіктік ақпарат орталығы"
шаруашылық жүргізу
құқығындағы республикалық
мемлекеттік кәсіпорны



Национального фонда
пространственных данных
Республиканское
государственное предприятие
на праве хозяйственного ведения
"Национальный центр геодезии
и пространственной информации"
Министерства искусственного
интеллекта
и цифрового развития
Республики Казахстан
Фамилия, имя, отчество
(при его наличии)
физического лица либо
полное наименование
юридического лица

Мотивированный отказ

Номер _____





"__" ____ 20__ года

Республиканское государственное предприятие на праве хозяйственного ведения "Национальный центр геодезии и пространственной информации" Министерства искусственного интеллекта и цифрового развития Республики Казахстан рассмотрев Ваше заявление № ____ от "__" ____ 20__ года, отказывает в предоставлении сведений по следующей причине:

[Причина мотивированного отказа]

[Должность подписывающего]

[Фамилия, имя, отчество (при его наличии)
подписывающего]



Данный документ согласно пункту 1 статьи 7 ЗРК от 7 января 2003 года «Об электронном документе и электронной цифровой подписи» равнозначен документу на бумажном носителе.